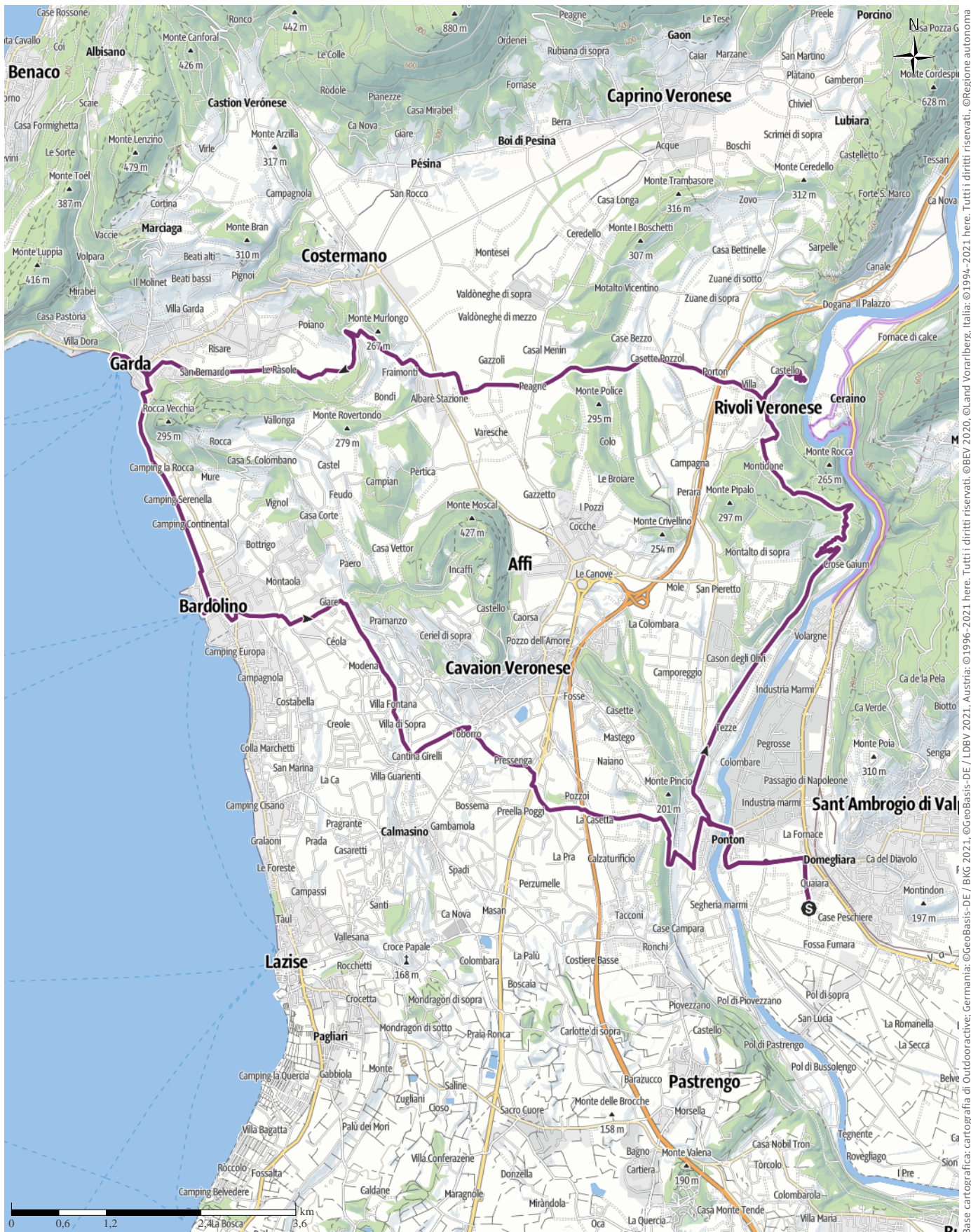


B&B Rivoli Garda BardolinoB&B

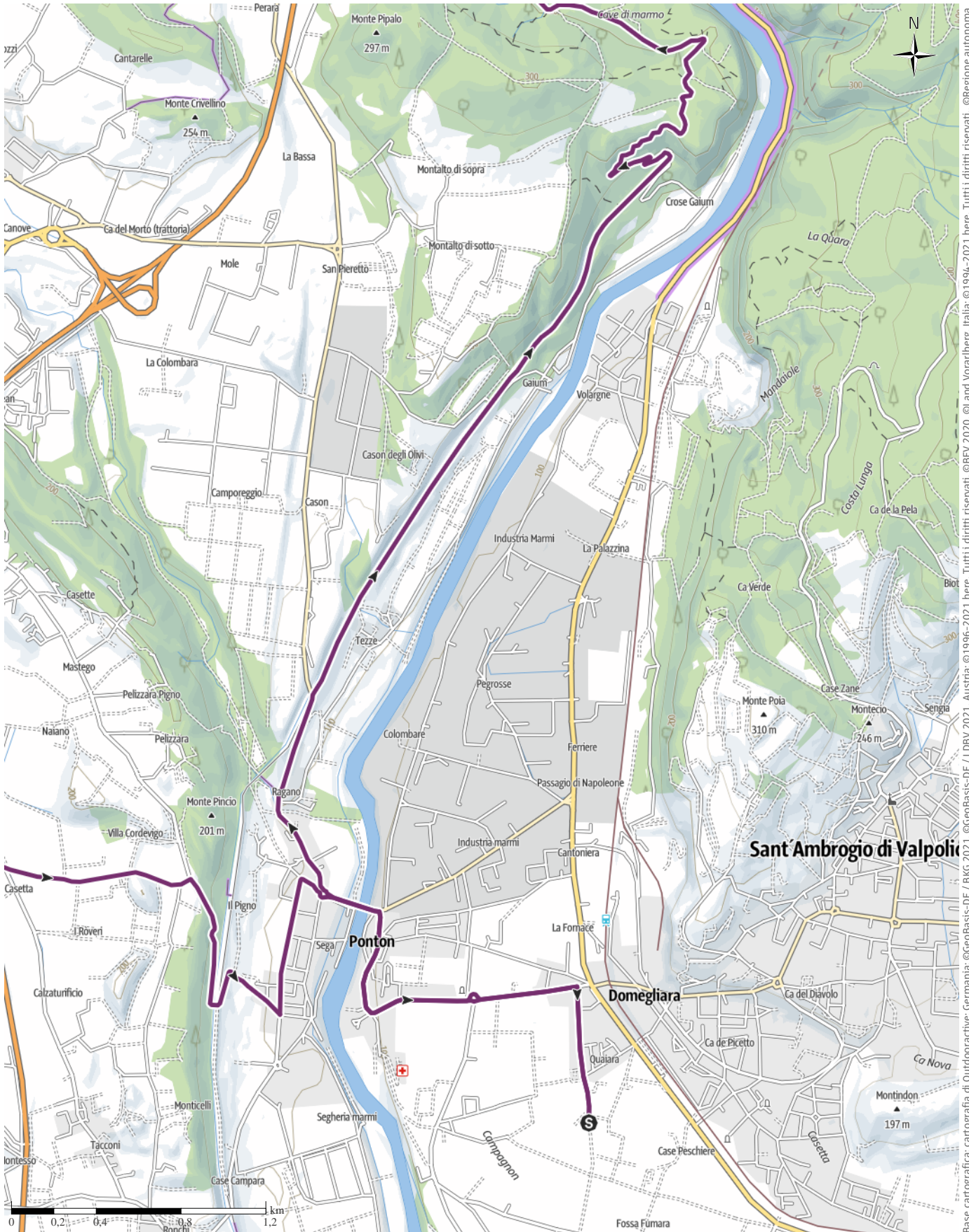
↔ 40,4 km | ⌚ 3:20 h. | ▲ 395 m | ▼ 395 m | Difficoltà -



Base cartografica: cartografia di Outdooractive; germania: ©GeoBasis-DE / BKG 2021. ©GeoBasis-DE / LDBV 2021. Austria: ©1996-2021 here. Tutti i diritti riservati. ©Regione autonoma di Bolzano Alto Adige - Ripartizione natura, paesaggio e sviluppo del territorio. © Cartago S.R.L., Svizzera: Geodata © swisstopo. ©BFAU - Bundesamt für Umwelt/Map (www.openstreetmap.org)

B&B Rivoli Garda BardolinoB&B

↔ 40,4 km | ⌚ 3:20 h. | 🏔️ 395 m | 🏔️ 395 m | Difficoltà -



Base cartografica: cartografia di Outdooractive; germania: ©GeoBasis-DE / BKG 2021. ©GeoBasis-DE / LDBV 2021. Austria: ©1996-2021 here. Tutti i diritti riservati. ©BEV 2020. ©Land Vorarlberg, Italia: ©1994-2021 here. Tutti i diritti riservati. ©Regione autonoma di Bolzano Alti Adige - Ripartizione natura, paesaggio e sviluppo del territorio. © Cartago S.R.L., Svizzera: Geodata © swisstopo. ©BAFU - Bundesamt für Umwelt/Map (www.openstreetmap.org)

B&B Rivoli Garda BardolinoB&B

↔ 40,4 km

🕒 3:20 h.

▲ 395 m

▼ 395 m

Difficoltà

-



Base cartografica: cartografia di Outdooractive; germania: ©GeoBasis-DE / BKG 2021. ©GeoBasis-DE / BKG 2021. Austria: ©1996-2021 here. Tutti i diritti riservati. ©BEV 2020. ©Land Vorarlberg, Italia: ©1994-2021 here. Tutti i diritti riservati. ©Regione autonoma di Bolzano Alti Adige - Ripartizione natura, paesaggio e sviluppo del territorio. © Cartago S.R.L., Svizzera: Geodata © swisstopo. ©BAFU - Bundesamt für Umwelt. © OpenStreetMap (www.openstreetmap.org)

B&B Rivoli Garda BardolinoB&B

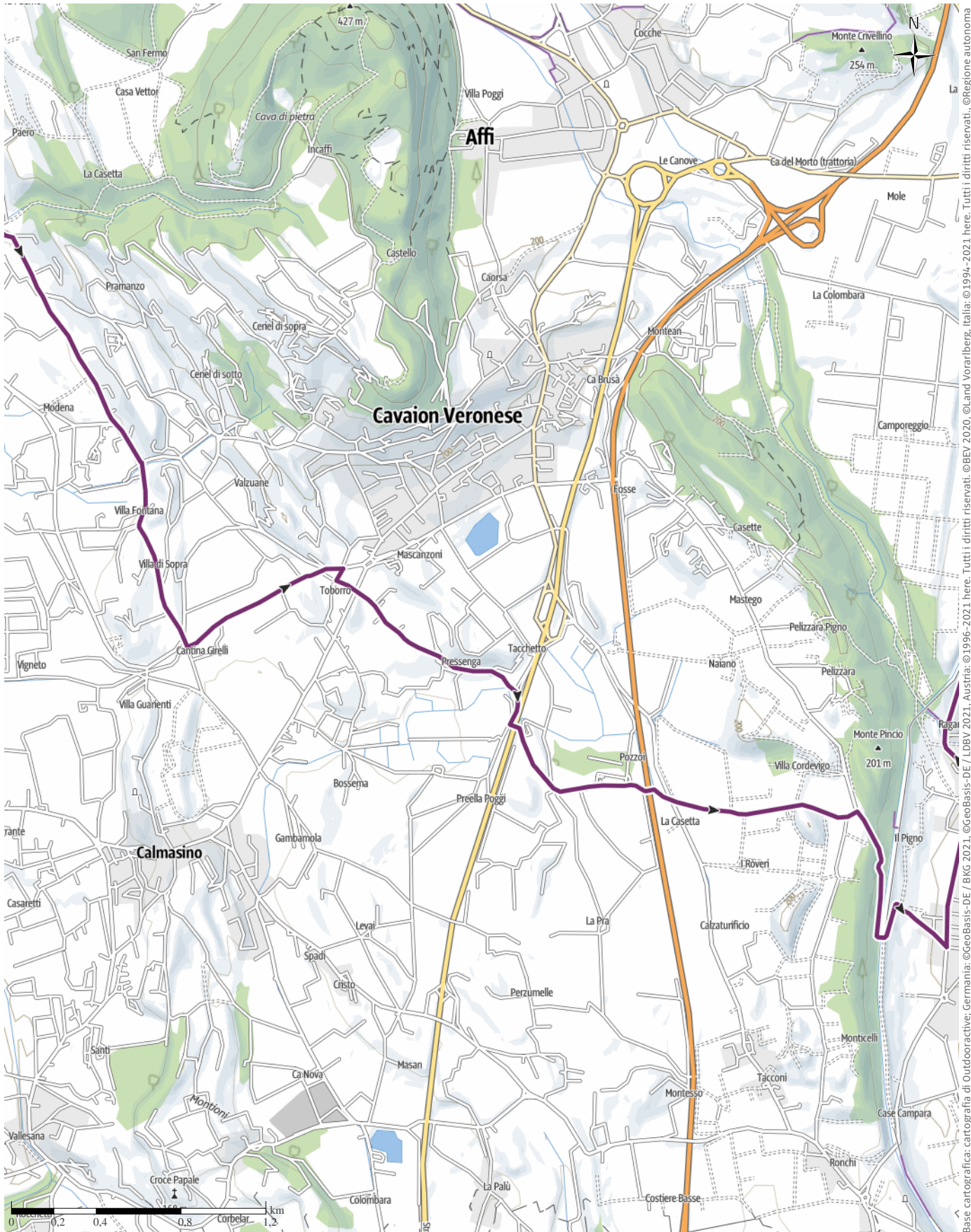
↔ 40,4 km

🕒 3:20 h.

▲ 395 m

▼ 395 m

Difficoltà -



Base cartografica: cartografia di Outdooractive; Germania: ©GeoBasis-DE / BKG 2021. ©GeoBasis-DE / LDBV 2021. Austria: ©1996-2021 here. Tutti i diritti riservati. ©BEV 2020. ©Land Vorarlberg, Italia: ©1994-2021 here. Tutti i diritti riservati. ©Regione autonoma di Bolzano Alti Adige - Ripartizione natura, paesaggio e sviluppo del territorio. © Cartago S.R.L., Svizzera: Geodata ©swisstopo. ©BAFU - Bundesamt für Umwelt/ Base cartografica: cartografia di Outdooractive; ©OpenStreetMap (www.openstreetmap.org)

B&B Rivoli Garda BardolinoB&B

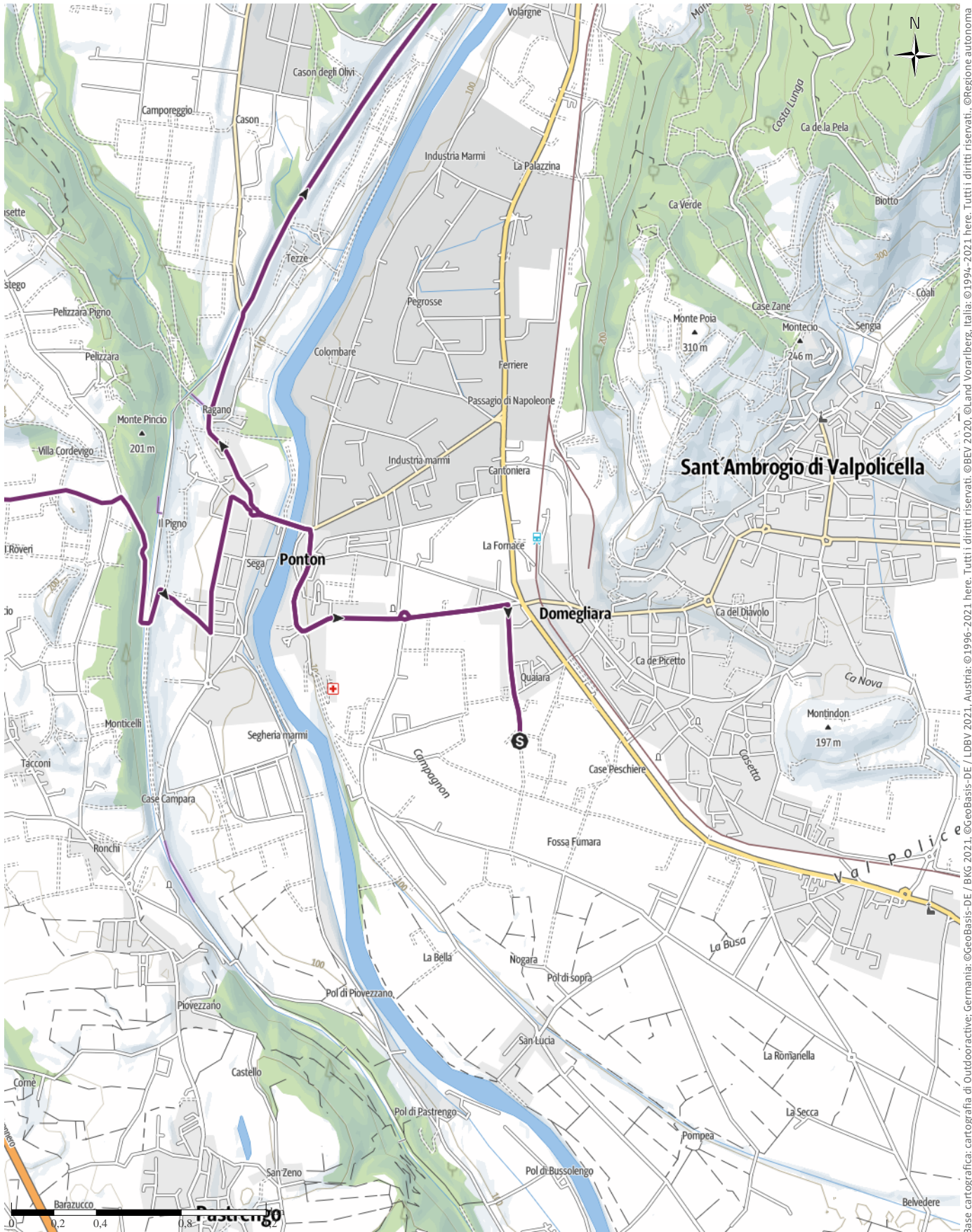
↔ 40,4 km

🕒 3:20 h.

▲ 395 m

▼ 395 m

Difficoltà -



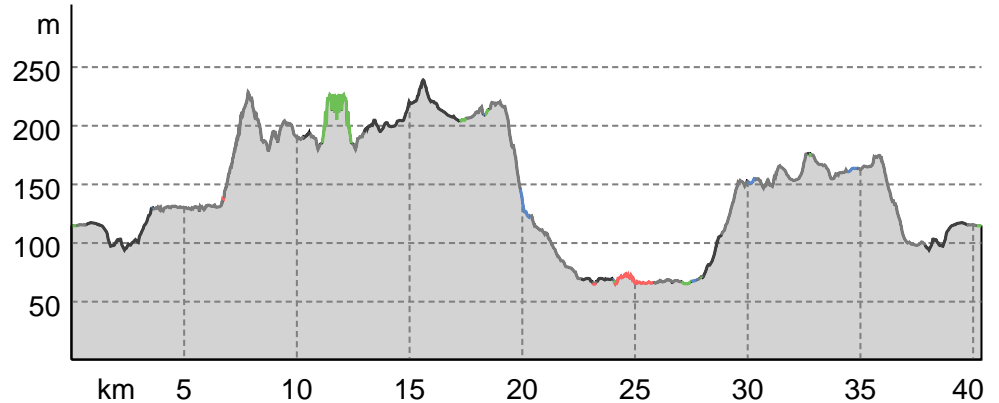
Base cartografica: cartografia di Outdooractive; germania: ©GeoBasis-DE / BKG 2021. ©GeoBasis-DE / LDBV 2021. Austria: ©1996-2021 here. Tutti i diritti riservati. ©BBV 2020. ©Land Vorarlberg, Italia: ©1994-2021 here. Tutti i diritti riservati. ©Regione autonoma di Bolzano Alti Adige - Ripartizione natura, paesaggio e sviluppo del territorio. © Cartago S.R.L., Svizzera: Geodata © swisstopo. ©BAFU - Bundesamt für Umwelt/ Base cartografica: cartografia di Outdooractive; ©OpenStreetMap (www.openstreetmap.org)

B&B Rivoli Garda BardolinoB&B

Tipo di strada

Asfalto	22,6 km
Strada	1,7 km
sterrata	
Sentiero	2,9 km
naturalistico	
Sentiero	1,9 km
Strada	11,3 km

Profilo altimetrico



Dati del percorso

Cicloturismo

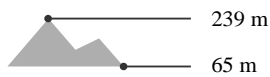
Lunghezza ↔ 40,4 km

Durata 🕒 3:20 h.

Salita 📈 395 mt

Discesa 📉 395 mt

Livello sul mare

B&B Campagnon
Valpolicella

Ultimo aggiornamento: 06.02.2023

Apri il percorso sul tuo Smartphone



Scannerizza questo codice QR e salva questo percorso per l'uso offline, condividilo con gli amici e altro...

Sito web

<https://out.ac/IHChwH>